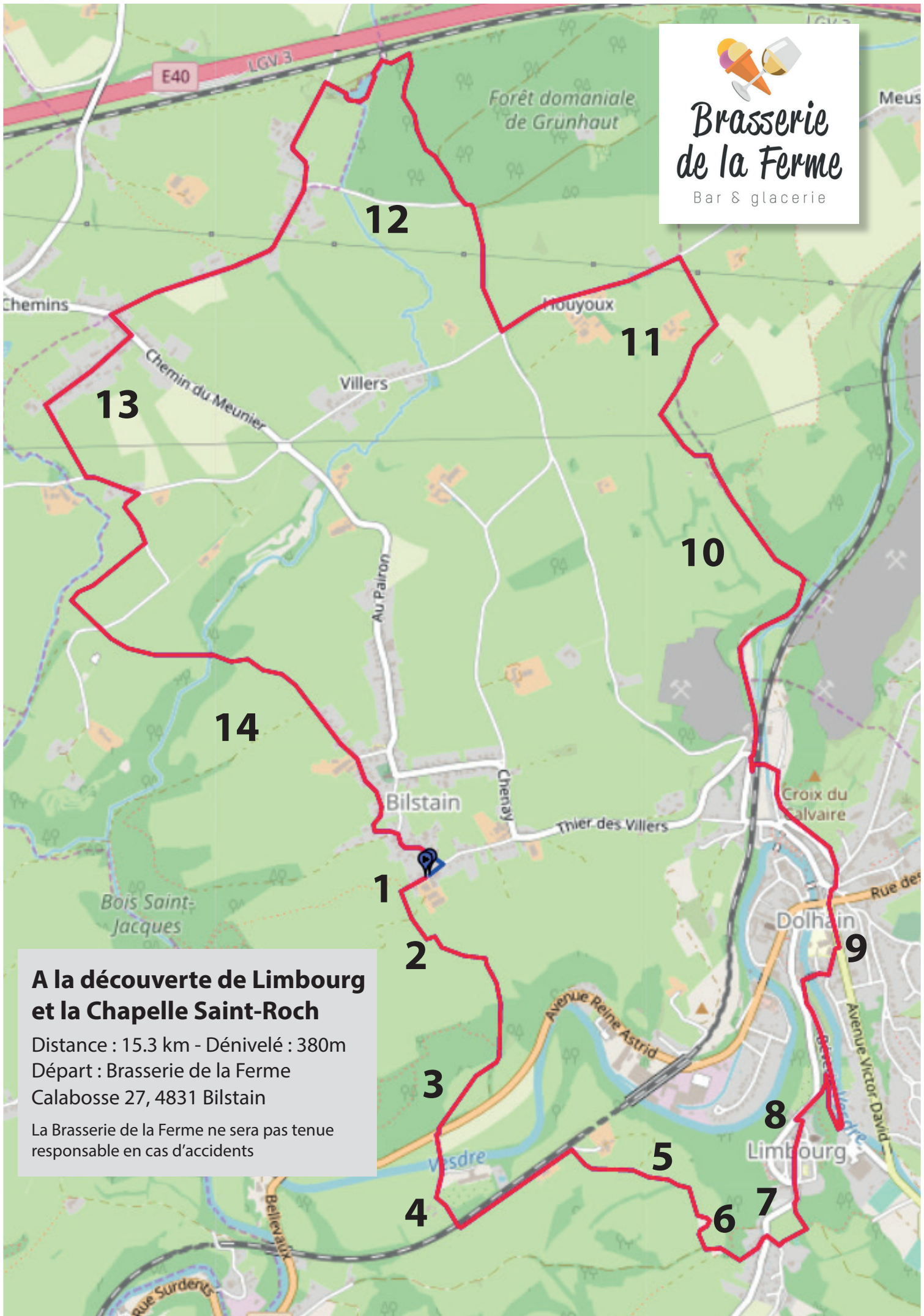




**Brasserie
de la Ferme**

Bar & glacerie



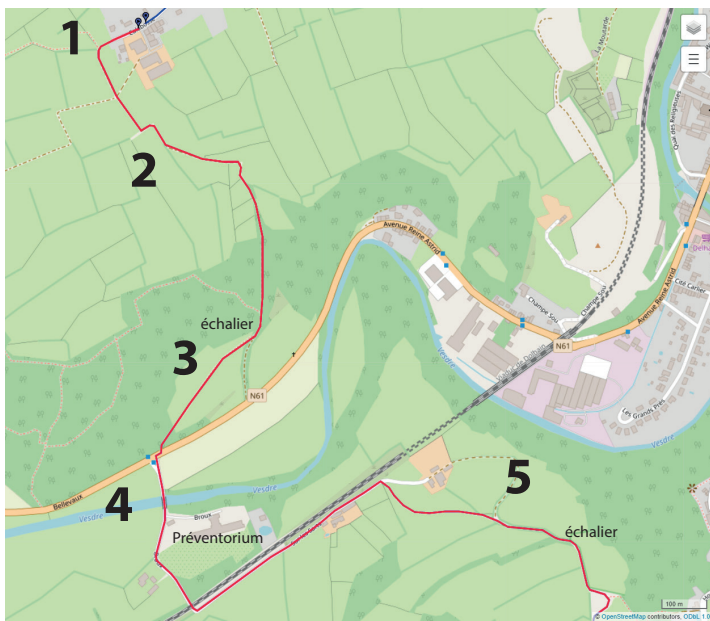
A la découverte de Limbourg et la Chapelle Saint-Roch

Distance : 15.3 km - Dénivelé : 380m

Départ : Brasserie de la Ferme

Calabosse 27, 4831 Bilstein

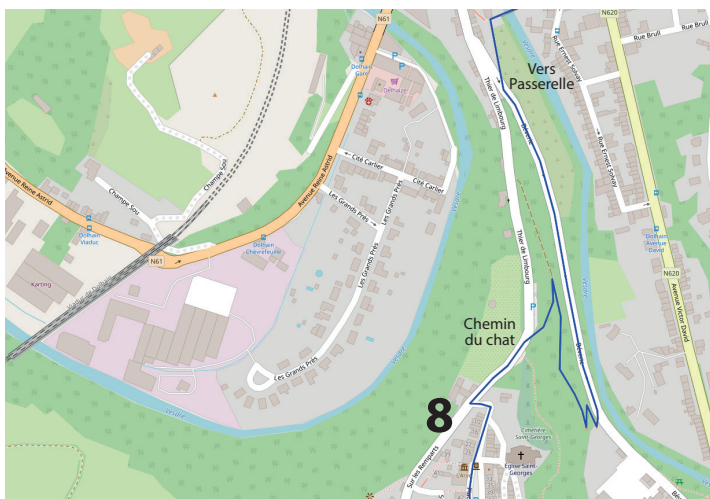
La Brasserie de la Ferme ne sera pas tenue
responsable en cas d'accidents



1. Au départ de la Brasserie de la Ferme, prenez à gauche vers le bois.
2. Au carrefour, à la stèle de Jésus, continuez tout droit. Au carrefour suivant, tournez à gauche et descendez le chemin principal. Vous rentrez dans le bois, descendez 300m.
3. À l'intersection, prenez l'échalier sur votre droite, traversez la prairie en vous dirigeant vers l'échalier d'en face.
4. Traversez la grand-route vers l'arrêt de bus et continuez sur cette petite route. Passez le pont de la Vesdre. À votre gauche, le préventorium (ancien hôpital accueillant les enfants souffrant de tuberculose et autres maladies graves). Passez sous le pont du chemin de fer et prenez à gauche.



5. Tout au fond du chemin, avant la ferme, prenez l'échalier et montez la prairie en vous dirigeant vers la gauche. Vous apercevrez le deuxième échalier tout en haut.
6. Après avoir passé l'échalier, montez à droite le chemin en herbe/pierre. À la sortie de ce petit chemin, prenez à gauche sur le chemin principal. Un peu plus loin, au carrefour, prenez à gauche, ne prenez pas le chemin excepté véhicule agricole.
7. Continuez tout droit jusqu'à arriver à Hors-les-Portes. Au carrefour, allez tout droit et 50 m plus loin prenez à gauche. Descendez ce petit chemin empierré et tournez à gauche 100 m plus bas (muret de pierre). Au-dessus du petit chemin prenez à droite pour vous dirigez vers la vieille ville de Limbourg.



8. Traversez toute la place. À la route, prenez à droite, vous descendez 100m et prenez ensuite les petits escaliers à droite «Le Chemin du Chat». 100m plus bas, vous prenez à droite et descendez jusqu'à la route. À la route, prenez à gauche et marchez 450m avant de prendre à droite la petite route (Passerelle Santé).

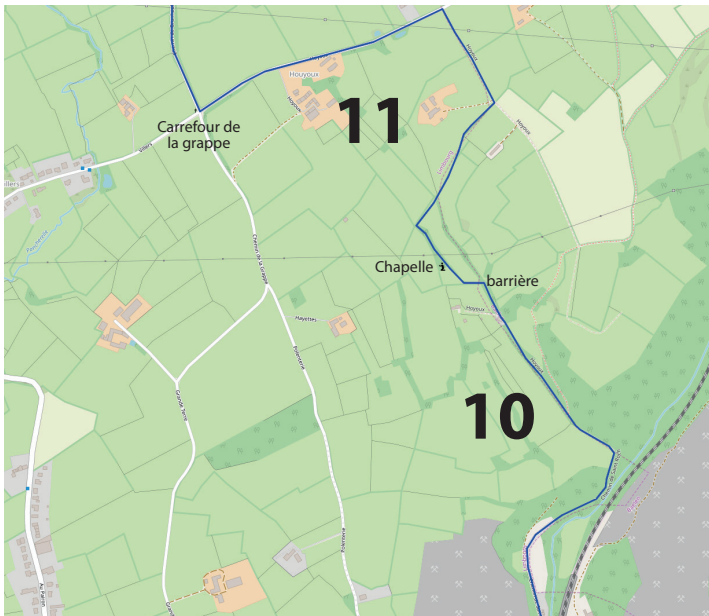
Un peu d'histoire sur la Capitale de l'ancien Duché de Limbourg...

Dès 1033, un château domine la vallée. Waleran-Udon acquiert ce lieu et construit un bourg puissant qui connaîtra une longue suite de dévastations, d'incendies et de reconstructions au cours des siècles qui vont suivre. Le titre de Capitale du Duché et le refuge assuré que constitue cette forteresse réputée imprenable, l'ardeur de ses ducs, et les interminables conflits du Moyen âge vont valoir à la Ville de nombreux sièges. Pendant 6 siècles, le bruit des canons constitue le quotidien des habitants. Les plus grands capitaines de l'histoire assiègent la forteresse : Henri IV d'Allemagne en 1101, les princes d'Orange en 1577, Alexandre Farnèse en 1578, le pince de Condé en 1675 et le duc de Marlborough en 1703.

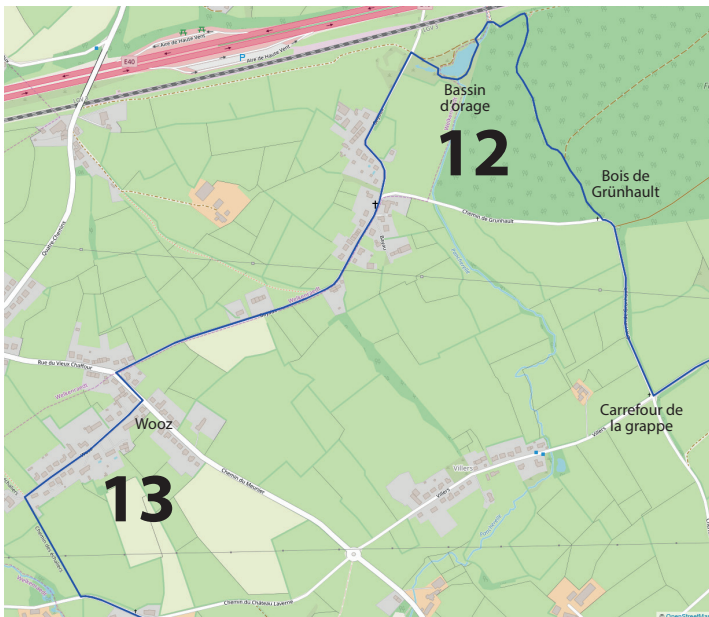
Au 18ème siècle, la forteresse est déclassée. Limbourg construit alors son histoire actuelle faite de calme, à l'abri de ses murailles. Son centre préservé est classé patrimoine exceptionnel de Wallonie. Admirez les nombreux monuments également classés. C'est le cas de l'église gothique Saint-Georges. Elle fait partie d'un héritage architectural au même titre que la justice de paix (Arvô), les châteaux, la fontaine de la Vierge... Flânez à travers les ruelles, hors du temps, et profitez des superbes vues sur la région.



9. Descendez et passez la petite barrière verte. Prenez à droite pour traverser La Vedre. Après la passerelle, prenez à droite puis gauche. Arrivé sur l'Avenue Victor David, prenez à gauche vers le centre de Dolhain. Traversez la place en empruntant les feux rouges. Passez devant Le Murray et suivez la route principale vers Bilstain. Après les deux rues sur votre droite, prenez le chemin du vicinal (chemin semi-carrossable sur votre droite). Continuez ce chemin jusqu'à la gare.



10. Traversez la gare, passez sous les voies. À la route, prenez à droite puis la route vers la carrière à droite « l'exepté circulation locale ». Marchez tout droit pendant presque 1.200m en restant sur ce chemin (malgré le panneau «cul-de-sac»), suivez les insignes GRP (ligne jaune et rouge) ou le petit rectangle vert.



11. Vous passez devant deux propriétés et à la barrière, prenez le petit passage du GRP ou du rectangle vert à votre gauche. Dirigez-vous en oblique vers la gauche pour arriver à la chapelle Saint-Roch et sa drève de tilleuls, merci de respecter les lieux. La chapelle à votre gauche, poursuivez sur le large chemin herbeux. Suivez les traces du GRP en prenant à droite le long de la haie. Traversez les prairies grâce aux signes du GRP. Arrivé sur la route asphaltée, prenez à gauche. À la grand-route, prenez à gauche jusqu'au carrefour de la Grappe.

12. Au carrefour de la Grappe, prenez à droite vers le bois de Grünhaut. Rentrez dans le bois par le chemin gauche (barrière). Marchez 200m et prenez le chemin de bois à gauche. Descendez ce chemin jusqu'au pont de TGV. Ne passez pas sous le pont mais prenez à gauche et puis un peu plus loin encore à gauche pour contourner le bassin d'orage. Sortez de ce chemin et arrivé sur l'asphalte, prenez à gauche et marchez sur cette route pendant 1.300m.

13. Sortez de cette route et prenez à gauche et puis à droite vers «Wooz». Descendez cette petite rue jusqu'au fond. Prenez l'échalière de gauche et suivez la balade des échalières vers la Gileppe et Limbourg (Rectangle rouge/orange).

14. Arrivé à Bilstain aux maisons, allez tout droit et dirigez-vous vers le village. À la fromagerie Tri Dieu, descendez tout droit. Au carrefour en bas, remontez à droite. Tournez à droite pour arriver à la Brasserie de la Ferme

Un peu d'histoire...

En 1740, alors que la peste faisait de grands ravages dans la population et le bétail, les manants du lieudit Hoyoux firent ériger une chapelle en l'honneur de Saint-Roch où l'image du bienheureux saint est apposée à la vénération des fidèles. En 1760, les manants du hameau de Hoyoux aidés financièrement par B. Toussaint et F. Guillaume de Borlez, prêtre, firent agrandir la chapelle. Chaque année, du 16 au 24 août, c'est la neuvaine. La grand-messe est célébrée le matin à 8h dans cette antique et vénérée chapelle tandis que le soir, c'est le salut avec récitation du chapelet.