

### Rando

Bilstain est traversé par le GR563 et diverses balades balisées, notamment au bois de Grünhaut lieu idéal de promenade.

*Cartes disponibles au point d'accueil touristique et à l'administration communale.*

### Folklore

Bilstain est un village dynamique aux festivités nombreuses. On compte parmi celles-ci la kermesse de Bilstain (les deux derniers week-ends d'août), la procession de Saint-Roch (durant la kermesse) et le marché de Noël (le troisième week-end de décembre).

### Les bons plans

#### Brasserie de la ferme

Pour une pause bien méritée entre deux balades!

 Brasserie de la ferme

#### Ferme Tri Dieu

De délicieux fromages bio et produits de la ferme.

 Ferme Tri Dieu

#### Ferme du Château Laverne

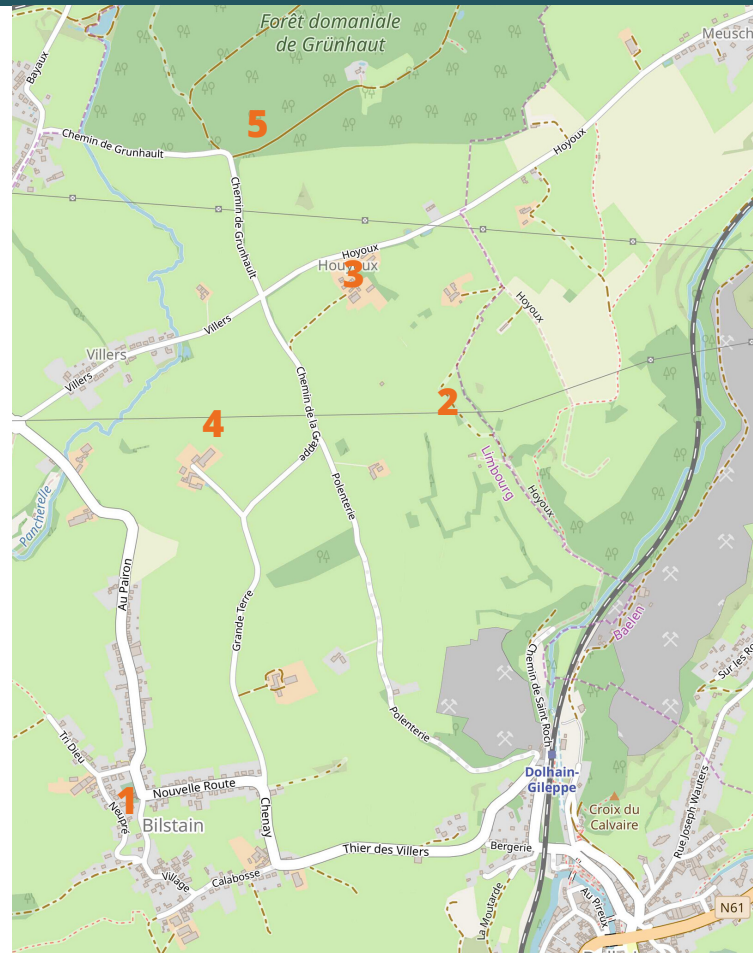
Vente directe de viande des Highlands.

 Ferme du Château Laverne

#### Domaine Enduro

Amateurs de sports moteur ? L'enduro est un must !

 Domaine Enduro



## Contact


 [www.limbourg-tourisme.com](http://www.limbourg-tourisme.com)

 Limbourg Tourisme

 Limbourg Tourisme

 [tourisme@ville-limbourg.be](mailto:tourisme@ville-limbourg.be)

 087/760.402 - +32 494/595.591

 Permanence touristique:  
Place Saint-Georges, 30, 4830 Limbourg  
Avril-septembre, WE et jours fériés (13h-18h)  
Service tourisme:  
Av. V. David, 15, 4830 Limbourg (Dolhain)  
Ouvert toute l'année

# BILSTAIN LA RURALE

villages et hameaux de Limbourg

décembre 2019



## Bilstain, la rurale

Bilstain est divisé en deux parties reliées entre elles par le bois Saint-Jacques. La partie basse est située dans la vallée de la Vesdre tout à côté de Dolhain. La partie haute, présentée dans ce livret, est située aux abords du plateau du pays de Herve. Deux parties boisées servent de frontières au village: la forêt de Grünhaut au nord et le bois Saint-Jacques à l'ouest.

L'architecture du village, les anciennes fermes du XVIIIème siècle édifiées en moellons de calcaire et en grès sont représentatives de l'activité agricole du village.

Dès que vous vous écartez de l'axe principal du village et des nouvelles constructions, vous êtes séduits par l'étendue des prairies et des haies d'aubépine caractéristiques du pays de Herve.

## Un peu d'histoire...

Bilstain, dont le nom signifie roche en saillie, est connu depuis 1125.

Le village et le bois du ru de Bilstain forment, jusqu'à l'ancien régime, la seigneurie foncière de l'abbaye de Saint-Jacques. Le reste du territoire de Bilstain est partagé entre divers hameaux tels que Bougnoux, Neuberg, Villers...

Intimement lié à la capitale limbourgeoise, le village subit de nombreuses destructions lors des sièges de la forteresse; le territoire escarpé de Bilstain étant un lieu propice au positionnement des cantonnements et des batteries de combat.

Bilstain est annexé par l'Allemagne en 1940 et libéré en 1944.



## Patrimoine et nature



### L'église Saint-Roch (1)

Succédant à une chapelle citée en 1145 et dédiée à Sainte-Gertrude, l'église est reconstruite en 1602 grâce à la vente de biens communaux.

Devenue église paroissiale en 1803, elle prend le nom de Saint-Roch. Elle est modernisée dans le courant du XVIIIème siècle et restaurée en 1913 par l'architecte E. Burguet.

Le sanctuaire est en moellons de grès truffés de calcaire. La tour massive et le chœur gothique élancé datent probablement du XVè siècle.

L'intérieur de l'église offre un ensemble de boiseries réalisé entre 1736 et 1740 par Noël Henrard. On y trouve notamment des fonts baptismaux en marbre de Limbourg du XVIIIème siècle et une théothèque gothique.



### La chapelle Saint-Roch (2)

Petit édifice rectangulaire construit en 1740 par les habitants du hameau de Hoyoux pendant les graves périodes d'épidémies animales la chapelle est dédiée à Saint-Roch protecteur des animaux.




### Le château de Hoyoux (3)

Edifié vers 1850 pour le sénateur Grégoire Laoureux, industriel lainier verviétois, il est entouré d'un superbe parc boisé.



### La ferme de Villers (4)

Le château et son donjon ainsi que la ferme de Villers datent de 1640 et sont construits en moellons calcaires représentatifs de l'architecture typique de la région.



### Le bois de Grünhaut (5)

La forêt domaniale de Grünhaut est localisée au nord du village de Bilstain, sur le plateau de Welkenraedt. Couvrant une superficie d'une centaine d'hectares, elle constitue l'un des principaux massifs forestiers du Pays de Herve.

Le bois est séparé en deux parties par les liaisons autoroutière et ferroviaire reliant Liège à Aix-la-Chapelle. Le site, constitué de groupements forestiers feuillus entrecoupés de plantations de résineux, présente de multiples intérêts tant paysagers que du point de vue de la biodiversité.

